

Referat fra Lokalrådsmøde nr. 7

Dato: 2. november 2015 kl. 19.00 - 21.30

Sted: BSI's klubhus

Deltagere:

Marianne Riise, Arne Beck Hansen, Frank Jeppesen, Kasper Kjær Jensen, Henning Appel, Bente Søgaard, Kjeld Møller Eriksen, Allan Rank

Fraværende med afbud:

Nicolai Nieman, Klaus Jørn Soldam, Søren Jørgensen, Steffen Holmgren

Ad 2.

Referatet fra møde nr. 6 blev godkendt.

Ad 3.

Møde med ØU, Teknik & Miljø, Rebild Forsyning og Leon Sebbelin den 051015.

Kort referat fra mødet:

Mødet drejede sig i al væsentlighed om asfaltering og separering af Vestergade, hvordan vi kan forvente forløbet og tidsplanen bliver. Foreløbig blev det bekræftet, at starten på arbejdet vil ske i april 2016. Angående asfaltering, så er Skolegade, Banestien og det første stykke af Dragsgårdsvej nu blevet asfalteret og flotte. Østre Skovvej er lovet til 2016.

Opfølgning på vores formøde vedr. Vestergade samt møde med ingeniørerne fra RK.

For god ordens skyld hermed Bentes referat fra formødet 211015:

Tak til alle der deltog i formødet og for de mange gode forslag der er løbet ind både før og under mødet.

Deltagerne i formødet var: Henning, Arne, Kasper, Frank, Allan, Nikolaj, Steffen og Bente

Vi tog en runde med de tanker hver især havde gjort sig og drøftede efterfølgende mulighederne og kom frem til følgende indstilling til forslag:

Indkørslerne til byen fra hhv Aalborg og Kongerslev:

Disse ønskes udformet som Skørpings på Jyllandsgade - dvs. med en stor brostensbelagt toppet helle i midten.

De store eksisterende vejtræer 2*2 ønskes bevaret indenfor ovenfor nævnte anlæg.

Cykelmarkeringer:

Fra og med ovennævnte helleanlæg og gennem hele byen ønskes markeret cykelbaner i begge sider med farvet asfalt (rød / grå)

Disse cykelbaner skal adskilles fra vejbanen med en brostensstribe eller med stiplede hvide linier.

Plateauer:

Der ønskes etableret plateauer (hævede områder) ved de 3 kryds med hhv. Skolevej + Grønnegade + Østergade

Disse hæves og udføres i samme farvet asfalt som cykelbanerne.

Der markeres hvide fodgængerstriber ved opkørslen til disse fra hver af de 3 sider i plateauerne.

Chikaner:

Der vurderes ikke at være behov for yderligere chikaner imellem indkørslerne og plateauerne.

Det drøftes med kommunens trafiksikkerhedsansvarlige som kommer med på tirsdag og evt. forslag til afprøvning af Aktiv-bump drøftes.

Fortorv:

Det er en klar forventning at fortorvene medtages i denne gennemgribende opgravning og renovering af Vestergade.

Buslommer / vigepladser:

Det foreslås at der etableres lange buslommer mellem ældrecenter og nyt butikshus - gerne på begge sider og forskudt.

Det var opsamlingen på forslag og ideer fra de fremmødte og håber det lyder fornuftigt for jer der desværre ikke havde mulighed for at deltage.

Er der kommentarer hertil både fra I fremmødte og I andre til opsamlingen - så sig gerne til.

Vi mødes med kommunens repræsentanter som beskrevet: Tirsdag den 27. oktober 2015, kl. 17.00 i Hallen

Kort referat fra mødet med 2 ingeniører fra RK (som jeg husker det - der er ikke lavet referat tidligere) den 271015:

Mødet startede med LR's oplæg, som beskrevet i referat fra formødet. Bente havde fået lavet en visualisering af området ved det nye butikshus, som viste vores tanker mht. evt. cykelstier, plateauer mv. og som blev forelagt ingeniørerne. Debat om muligheder ud fra oplægget og hvilke ting, der er/ikke er mulige, fx. er fodgængerfelter ikke en mulighed mere (skal godkendes af Politiet, og de er reelt gået væk fra dem grundet falsk sikkerhedsfornemmelse). Diskussion om forskellige muligheder vedr. fortorve, cykelstier og vejbelægninger mm. Forslag om cykelsti med kantstensafmærkning (hvilket vi, grundet byens størrelse, kunne berettiges til). Snak om muligheder om farvede vejbaner og Aktiv Bump. Vi gjorde opmærksom på, at måden Vestergade bliver udført/udformet

på også vil gælde Torvet/Østergade, når de skal renoveres, for at opnå en ensartethed. Ingeniørerne vil tage alle vore forslag med og udarbejde et forslag til politikerne/ØU, med en tidsplan, der hedder januar 2016. Forventet start på ledningsarbejder mv er april 2016. Mulig færdiggørelse af hele Vestergade med grundbelægning i 2016 og endeligt slidlag påføres første halvår 2017, når grundbelægningen har sat sig.

Debat om, hvorvidt LR ville være bedre stillet ved mødet, hvis vi fremkom med et samlet, enigt forslag (Frank og Arne), med henvisning til alternative forslag (Allan). Allan vil sikre sig, at vi ikke senere ville fortryde vores oplæg som værende ikke tilstrækkeligt fardtæmpende.

Ad 4.

Alle er kedede af, at Per er trådt ud af LR. LR vil følgelig aktivere vores suppleanter og få en af dem i spil. Sekretærdelen vil indtil videre blive varetaget af Henning.

Ad 5.

Henning fremlagde de seneste fremskridt på byportalerne.

Feedback fra møde med kunstnerne. Tidligere referat fra Henning:

- I princippet var det kun selve formen/konceptet på portalerne, vi skulle tage stilling til. Dvs. størrelse og udformning af dem, og ikke selve indhold/designet af glasset. Her har jeg nok været lidt forkert på den.
- Det er ikke muligt på en lille skitse at få et faktisk indtryk af, hvordan det vil tage sig ud, når selve glasformen ovenpå jernrammen kommer op i 1,5-2 meters bredde; det vi give et ganske andet udtryk og opfattelse af 'enkelhed' og vil derfor ikke virke 'kompliceret', som et par var inde på på mødet.
- De anbefaler følgelig kraftigt, at medlemmerne tager til Støvring og ser på den skulptur, der står i rundkørslen. Den er i princippet produktionsmæssigt analog vores forslag, og her vil vi kunne se, hvordan det tager sig ud i virkeligheden - også mht til lysets spil mv i glasset.
- de mener som nævnt ikke, vi kan/skal tage stilling til design/indhold i glasformen, da det blot er et løst miniudkast, og der vil jo også komme 3 forskellige forslag.

Så forslag for at komme videre er, at alle inden vores næste møde bevæger sig til Støvring og derved får et førstehåndsindtryk af skulpturen i rundkørslen. Så er alle klædt på til bedre at kunne forestille sig vores projekt. Skulpturen her er noget højere end dem vi snakker om til Bælum, men selve størrelsen på glasformen er rimelig ens. Jeg har set den en del gange og den tager sig meget fint ud.

Forslag til (tids)plan, som det ser ud pt kunne så være, hvis alle medlemmer er enige i form og koncept som omtalt ovenfor:

1. Endelig godkendelse (om at gå videre) på vores kommende møde den 2. november
2. Udarbejdelse af materiale til kommunen (Tekn. Forvaltning) for godkendelse og evt. krav herfra
3. Ansøgninger fra forskellige fonde, LAG-midler mfl. Hvem kender nogen der kender noget til ansøgninger/fonde mv til den slags byforskønnelse - så vi ikke skal starte fra bunden her
4. Præsentation/oplæg udarbejdes til sponsorer - dvs her CF Nielsen (samt vognmand til transport, gravning af huller, montage mv), som måske vil indgå som sponsor med arbejdskraft, jernrammer, piedestal mv. Evt. en gunstig pris fra dem, hvis de vil levere arbejdskraften gratis og lokalrådet så betaler for materialerne, eller.... Præsentation af oplægget til CF kunne være med deltagelse Bente og undertegnede, og gerne Per.
5. Når hhv. godkendelse fra kommune og et forhåbentligt OK fra CF Nielsen er på plads (vi får nok ikke tilsagn fra fonde mfl indenfor en kortere tidshorisont) kan vi gå videre med Britta og Søren, og her kunne tidsplanen være start allerede i december/januar...
 1. portal kan sættes i gang, så snart vi har tilsagn fra kommunen vedr. tilskuddet på de årlige ca. 100.000 kr., og som nævnt på mødet vil perioden mht processen være omkring 4-6 måneder for 1 portal - kan vi få 2 eller 3 sat i gang samtidigt, vil de følgende portaler delvist kunne udarbejdes sideløbende.
 6. Skulle der så komme (- eller når der kommer -) andre fonde ind over med en stor pose mønter, så kan vi sætte yderligere 1 eller 2 portaler i gang. Det vil nok også være godt for CF Nielsen, at de 3 portaler kommer i gang rimelig tæt på hinanden, så de ikke skal have opstart 3 gange med skærebændere/laserskærere osv. Og iøvrigt skal kunstnerne samle selve kunstværket på fabrikken. Glasset og hele formen skal hænge i en solid kran og det faktisk over en længere periode med monter, hærdning mv - så CF skal være temmelig velvillige...

Har kontaktet Leon og han vil vende tilbage med hvem i forvaltningen, jeg skal kontakte vedr. godkendelser og krav. Og han vil måske også give et besyv med hvor og hvem vi kan søge omkring yderligere (fonds)midler. Iøvrigt har jeg også kontaktet Arne Arildsen (gl. kulturmand i Kulturforvaltningen) om han kan hjælpe med hvor og hvordan vi kan søge midler. Vi skal helst ikke starte fra scratch her.

De 2 kunstnere tager til Japan og er retur ultimo oktober, så vi kan ikke komme videre med dem inden da. Men det passer fint i vores tidsplan.

Enighed blandt de fremmødte, at vi godkender formen og det foreløbige design. Henning går videre med projektet, og tager kontakt til kunstnerne snarest muligt.

Vi diskuterede økonomien bag de 3 portaler, og alle er enige om at der helst skal støttékroner i projektet, da vi ellers vil dræne Byzonepuljen (de ca. 100.000 kr.- fra kommunen, der skal bruges til byforskønnelse) og ikke kan tilgodese andre projekter (hvis der kommer nogle).

Henning har kontaktet vejafdelingen i kommunen og talt med ingeniør Rasmus Nielsen, som bla. har sådanne projekter som sit ansvarsområde. Aftalt møde med ham hos Henning mandag 5. oktober, hvor vi gennemgik vores skulpturforslag og tog på rundvisning til de 3 indfaldsveje.

Rasmus ville efterfølgende gå tilbage og finde ud af, hvor præcis kommunens vejarealer ved de 3 udpegede steder slutter, hvor vi påtænker opførelse af skulpturerne. Kommunen ejer altid et stykke jord ind fra vejen, som de bla. skal holde og har retten over. Han vil finde kortene frem og give et feed back på dem, når alle parter er taget i ed.

Men generelt: Det er ikke muligt at få godkendelse til at opsætte skulpturer på arealer, der tilhører kommunen. Grunden er, at de er farlige og 'kan slå ihjel' - så nej fra kommunen overordnet vil være det sandsynlige. Kommunen har i øvrigt samme problem med de eksisterende træer, der står i chikanerne på Vestergade - træerne her er, underligt nok, blevet store og vil vokse sig endnu større, så de skal nødvendigvis snart fældes - de vil snart tage det op på nogle møder i vejudvalget. Men det giver lidt sig selv, da vi skal have nye vejbelægninger og vores forslag lægger ikke op til chikaner af den art.

Men resultatet fra mødet er, at skulpturerne fint kan stå på privat grund, dvs.:

- Ved CF Nielsen - her er tanken, at vores skulptur skal erstatte et af rønnetræerne
- Ved Elmesvinget - her er det grundejerforeningen, der skal give lov
- Ved banen fra Kongerslevsiden - her er det ejeren af den mark, der ligger op til banen/Smidievej. Ejer er Henrik Hjalager

Rasmus vil som sagt vende tilbage med, hvor langt kommunens grunde går ind fra vejbanen og så kan vi rette ind efter det. Ville komme med kort + bilag inden vores møde den 2. november, men er ikke fremkommet til tiden. Materialet blev modtaget den 3. november og de 3 kort vedlægges som bilag.

Henning har kontaktet Kultur & Fritid i RK og talt med (nu afgangede) Arne Arildsen (AA) om evt. støttmuligheder til skulpturprojektet:

- AA nævner selvfølgelig LAG som mulighed 1. Ikke de store beløb, men vi kunne måske hente 25-40.000 kr.
- De kendte, lokale fonde: SparNord og St. Brøndum m.fl.
- Yderligere vil han/vi senere prøve at kontakte LandArt, som måske kan gå ind og støtte et sådant projekt, hvis de finder det kunstnerisk nok - og måske står vi rimeligt godt, da Britta og Søren er ret kendte for deres glaskunst - det er muligt, der skal tilknyttes fx. (efter)skoleelever (ØU?). Mere følger, når jeg/vi har kontaktet dem. Det vil være et scoop, hvis det blev tilfældet. Men vi skal først have kommunens svar/godkendelse samt vores egen konsensus i LR.
- AA nævner muligheden for evt. flere støttékroner via LandArt, hvis vi fx vælger 3 forskellige kunstnere i stedet for 1. (Henning ser ikke vores portaler som 3 kunstværker, men ser det samlet som 1 kunstværk med 3 varianter over samme tema.
- 'En hel kunstner for halv pris' ordningen kører iflg. AA stadigvæk, og her kunne vi (igen) evt. gå sammen med Berno/ØU og få det ind over dem som projekt (det skal være børn/unge, der deltager). Berno har fint kendskab til denne ordning (brugt den flere gange), så han kontakter Henning senere. Det vil absolut også være i ØUs interesse at få disse kunstværker op, da skolen arbejder meget kreativt og derfor kan bruge det aktivt - ren win-win. Se <http://bmmk.dk/>
- Yderligere er der forskellige fonde, vi kan søge. Der er en mulig kontakt i Kulturforvaltningen i kommunen, der måske kan være behjælpelig med evt. kontakter. Iøvrigt bedes alle medlemmer komme med input til mulige og relevante fonde, vi kan søge hos.

Ad 6.

- a. Stationspladsen - venter til senere
- b. Blomsterkummer - venter til senere, når belægning i Vestergade mv er på plads
- c. Oprensning af Kildesøen er ved at falde på plads. Frank har lavet en aftale med Søren Flov om, at Søren vil komme med sin ren-degraver og rense søen op. Sikkert ikke et større projekt, og LR sagde god for aftalen

Ad 7.

IT-udvalget/Baelum.dk v. Henning:

Gruppen bag Baelum.dk har holdt en del møder siden sidste LR-møde - ofte et møde hver uge.

Det er en større udfordring at få beskrevet kravspecifikationer og funktioner ud fra vores overordnede ideer, så vi kan få en beskrivelse, der kan sendes i udbud. Vi har fået et nyt, eksternt medlem i gruppen, Nicholaj Magnussen, som er IT-uddannet og en god hjælp til beskrivelserne. Gruppen har møde igen onsdag 4. nov. og hvor det forventes vi bliver klar til at sende projektet i udbud hos nok 3 udbydere.

Har talt med Berno/ØU om evt. af få skolens filmhold på en opgave med at lave en (video)præsentation for Bælum. De er som udgangspunkt meget interesserede, og efterfølgende har jeg snakket med deres filmlærere og aftalt møde på skolen med holdet. Skolen har også en linie, der arbejder bla. med journalistik, og det kunne også være et interessant projekt for dem at arbejde med en konkret opgave som Bælum.dk.

Hele baelum.dk's tilgang her skal gerne være noget anderledes end alle de andre byers præsentationer. Vi skal ikke ligge os op ad andre, men køre vores eget løb. Og hvis Berno's hold skal ind over er det nærmest et krav, at det skal være kreativt og anderledes. Så fint nok her.

Efterfølgende aftalt møde med de 2 filmlærere på ØU den 8. oktober. Allan Rank og Henning deltog. Lærerne fik hele forhistorien om baelum.dk, vores nye ideer og hensigter mv, vores tanker om at være lidt anderledes og lidt mere kreative.

De er helt med og vil gerne deltage i projektet. De vil tage det op med filmholdet og forventer at kunne fremkomme med et foreløbigt forslag til præsentation forventeligt inden jul.

Ad 8.

Vi aftalte mødedato for kommende generalforsamling/borgermøde: 10. februar 2016.

Forslag til ændringsforslag skal være ude i god tid, fx ændringer i vedtægterne. Arne foreslog en mindre gruppe, som skulle gennemgå vedtægterne - gruppen består af Arne, Kjeld og Allan - men alle opfordres i øvrigt at læse dem grundigt igennem og gerne supplere med ændringsforslag. Vi skal have styr på indkaldelse til borgermødet, hvordan vi gør mht. evt. annoncering mv. Hvem er på valg og skal der reduceres i antal medlemmer i Lokalrådet.

Vi var inde på, at der vil være en god ide i at lave undergrupper, så det ikke er hele LR, der samles hver gang.

Ad 9.

Økonomi blev ikke berørt, da Søren ikke var til stede. Seneste oplysning vedr. indestående: Der står ca. 48.000 kr. pt.

Ad 10.

Vi har mange jern i ilden lige nu og derfor blev de nævnte forslag sat i venteposition.

Ad 11.

Næste møde aftalt til den 3. december kl. 19.00. Der vil yderligere blive indkaldt til møde i januar til forberedelse af generalforsamlingen 10. februar.

Ad 12.

Henning har fået en forespørgsel fra Rebild Turistforening, fra Jens-Peder Vium, som er formand for bestyrelsen.

Rebild Turistforening ønsker en repræsentant for den østlige del af kommunen som medlem i en projektgruppe, der bla. skal udvikle rundture i kommunen for nye tilflyttere mfl., og hvor vi i Lokalrådet naturligt kunne stå for kontakten i den østlige del. Særligt nyttigt for Bælum, at der arrangeres disse ture. Henning kontaktede Frank Jeppesen for at høre om han, som den oplagt bedste til projektet, kunne/ville være vores repræsentant her.

Ret spændende og lige i vores ånd. Frank er med på ideen, men kan have problemer med at deltage ret meget grundet udlandsarbejde.

Sidste nyt:

Den 3. november kom kortmaterialet vedr. byportalerne fra Rasmus Nielsen, vejingeniør fra RK. Her hans besked:

Hej Henning

Nu har alle parter i kommunen svaret på spørgsmål omkring opstilling af skulpturer i Bælum.

Opsætning af skulpturer på privatgrund kræver ikke byggetilladelse.

Langs banestien er et areal fredet. Naturgruppen har tolket, at skulpturerne ikke er i strid med fredningsbestemmelserne. Derfor kan en skulptur opstilles uden godkendelse af fredningsnævnet.

I forhold til vejarealers størrelse har jeg vedhæftet 3 kort, hvor du kan se afstanden fra vejbanen til vejarealet.

Da målene er tegnet ud fra et kort er det ca. mål. Hvis i runder målene op til hele 10 cm, overholder i afstandskravet i forhold til vejareal.

Rebild Kommune vil ikke have skulpturer opstillet i vejareal, da de vurderes til at være trafikfarlig, både i forhold til påkørsel og kan de tage opmærksomheden fra bilisterne.

Har du nogle spørgsmål er du velkommen til at kontakte mig.

Venlig hilsen

Rasmus Beck Nielsen


Vejingeniør

Tlf.: 9988 9443

Der sendes kortmateriale med referatet rundt til medlemmerne.


For referat 03-12-2015

Henning Appel



GST: Ikke garanteret geometri!

Måling
Antal linjer: 2
Samlet båndehøjde: 8,28 m



357 Ikke garanteret geometri

Håndværkervej

19

Solbjergvej


3,53 m

3,53 m

Måling	
Antal linjer:	1
Samlet længde:	3,53 m

Ingen

027. 11. v. g. afstand til geometri



Ingen

Måling
Antal linjer: 2
Samlet længde: 11,10 m